

**REGION DE KAYES**

=====

**CERCLE DE NIORO DU SAHEL**

=====

**COMMUNE RURALE DE DIARRAH**

**REPUBLIQUE DU MALI**

\*\*\*\*\*

**UN PEUPLE- UN BUT- UNE FOI**

**PROGRAMME DE DEVELOPPEMENT  
ECONOMIQUE, SOCIAL ET CULTUREL  
(PDESC) 2018 - 2022  
DE LA COMMUNE RURALE DE DIARRAH**

*Réalisé par :*

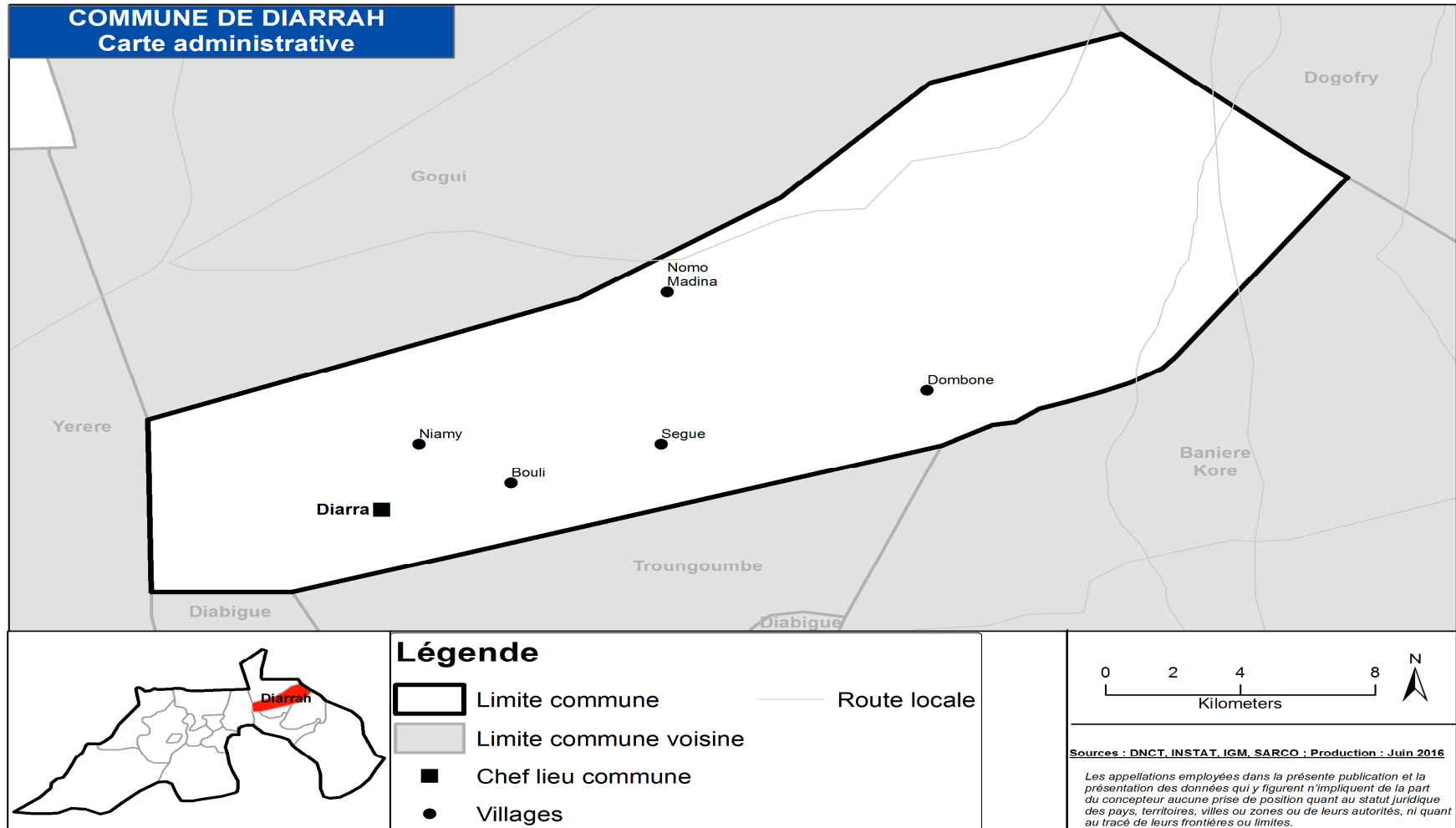


CABINET D'ASSISTANCE POUR LE DEVELOPPEMENT PARTICIPATIF (C.A.D.P)  
Baco Djicoroni ACI Rue 638, porte 377 BP.E 3254 Tél. (223) 20.28.21.97  
**Email :** [cadp@afribonemali.net](mailto:cadp@afribonemali.net), [peulibra@yahoo.fr](mailto:peulibra@yahoo.fr)

**Mai 2018**

# CARTE DE LA COMMUNE

Carte N°2 : situation administrative de la commune



## TABLE DES MATIÈRES

LISTE DES TABLEAUX.....	5
INTRODUCTION.....	6
PREMIERE PARTIE : DEMARCHE METHODOLOGIQUE ET PRESENTATION DE LA COMMUNE ....	8
I. DEMARCHE METHODOLOGIQUE.....	9
1.1. Phase préparatoire.....	9
1.1.1. Information.....	9
1.1.2. Ateliers de Formation.....	9
1.2. Phase diagnostique.....	9
1.3. Phase d'élaboration du PDESC.....	9
1.4. Validation du PDESC.....	10
II. PRÉSENTATION DE LA COMMUNE DE GOGUI.....	11
Cette population se répartit entre 1065 ménages. La population est très jeune car, les moins de 15 ans représentent près de 50 %.....	11
a) Climat.....	13
b) Sols.....	13
c) Végétation.....	13
d) Relief.....	13
e) Réseau hydrographique.....	13
DEUXIEME PARTIE : BILAN DIAGNOSTIC.....	14
III. SYNTHESE DES RESULTATS DE LA PHASE DE DIAGNOSTIC.....	15
1.1. Les données techniques.....	15
1.1.1. Population.....	15
La commune renferme 9011 personnes dont 4 688 femmes sur 4.3231 hommes. La population est assez jeune et composée essentiellement de peulh et de Soninké. ....	15
1.1.2. Partenariat (voir tableau en annexe).....	15
1.1.3. Education ((voir tableau en annexe).....	15
1.1.4. Santé (voir tableaux en annexe).....	15
1.1.5. Agriculture (voir tableau en annexe).....	15
1.1.6. Elevage (voir tableau en annexe).....	16
1.1.7. Hydraulique.....	16
1.1.8. Infrastructure/bâtiment.....	16
1.2. Identification des contraintes majeures de développement de la commune.....	17
1.3. Identification des potentialités de la commune.....	20
1.4. Classement des solutions par niveau de compétence.....	21
TROISIEME PARTIE : ORIENTATIONS STRATEGIQUES, PLAN PLURIANNUEL DE DEVELOPPEMENT ET SUIVI EVALUATION DU PDESC.....	23
IV. LES ORIENTATIONS DE DÉVELOPPEMENT ET LES OBJECTIFS DU PDESC.....	24
V. LE CADRE INSTITUTIONNEL DE MISE EN ŒUVRE ET DE SUIVI-EVALUATION.....	38
5.1 Cadre institutionnel.....	38
5.2 La mobilisation des ressources et la recherche de financement.....	38
5.3 La phase de suivi et évaluation.....	38
CONCLUSION.....	39

## SIGLES ET ABRÉVIATIONS

AN-RM	Assemblée Nationale-République du Mali
CED	Centre d'Education pour le Développement
CGS	Comité de Gestion Scolaire
CREDD	Cadre de Relance Economique et de Développement Durable
CSCOM	Centre de Santé Communautaire
DRPSIAP	l'Aménagement du Territoire et de la population
ENP	Etude Nationale Prospective
GIZ	Deutsche Gesellschaft für Internationale Zusammenarbeit
ND	Non déterminé
NPK	Azote-Phosphate-potassium
PADRE	Programme d'Appui à la Décentralisation et à la Réforme de l'État
P2RS	Programme régional de résilience à l'insécurité alimentaire et nutritionnelle au Sahel
SARCO	Service d'Accompagnement et de Renforcement des Capacités
AVRL	Association pour la Valorisation des Ressources Locales
KARED	Agence du Kaarta pour l'Action et la Recherche –Développement

## **LISTE DES TABLEAUX**

Tableau 1:données sur la population.....	15
Tableau 2: Effectif du cheptel de la commune de Diarrah de 2014 à 2015 .....	16
Tableau 3: Analyse des causes et effets des problèmes majeurs de la commune.....	17
Tableau 4: potentialités de la commune .....	20
Tableau 5: classement des besoins par niveau de compétence.....	21
Tableau 6: les orientations.....	24
Tableau 7: Programmation financière .....	25
Tableau 8: Plan d'Investissement Pluriannuel .....	28
Tableau 9: Plan d'Investissement Annuel.....	33
Tableau 10: répartition du coût par secteur .....	37

## INTRODUCTION

La Décentralisation est l'option choisie par la République du Mali pour renforcer sa démocratie et donner un nouvel élan à son développement à travers une forte implication de la base dans la planification et la mise en œuvre des actions de développement. Elle est encadrée par des lois et des décrets dont :

- ✓ La loi N°93-008 du 02 février 1993 déterminant les conditions de la libre administration des collectivités territoriales.
- ✓ La loi N° 95-022 portant statut des fonctionnaires des collectivités territoriales.
- ✓ La loi N° 95-034 du 12 avril 1993, modifiée, portant code des collectivités territoriales détermine pour chaque catégorie de collectivité un certain nombre d'attributions (compétences ou prérogatives) en fonction de sa vocation spécifique de prestation de service public local. Ainsi les collectivités territoriales règlent par délibération leurs propres affaires dont la liste de ces affaires est contenue dans le code des collectivités. Chaque collectivité dispose d'un organe délibérant et d'un organe exécutif.
- ✓ La loi N° 96- 059 portant création des communes.
- ✓ La loi N° 99- 035 du 10 août 1999 portant création des collectivités territoriales de cercles et de régions.
- ✓ La loi N°2012 – 006 du 23 janvier 2012 portant principes fondamentaux de l'organisation administrative du territoire ;
- ✓ La loi N°00 – 06 du 30 novembre 2000 portant ratification de l'ordonnance N°00-056/P-RM du 28 septembre 2000 portant création de l'inspection de l'intérieur ;
- ✓ La loi N°06 – 026 du 28 juin 2006 relative à la création et à l'administration des villages, fraction et quartiers ;
- ✓ La loi n° 2014-052 du 14 octobre 2014 portant modification de la loi n°2012-007 du 7 février 2012 portant code des collectivités territoriales
- ✓ La loi n°2014-052 du 14 octobre 2014 portant modification de la loi n°96-025 du 21 février 1996 portant statut particulier du district de Bamako
- ✓ La loi N°2012-007 du 07 février 2012 portant code des collectivités territoriales ;
- ✓ La loi N°2011-036 du 15 juillet 2011 relative aux ressources des communes, des cercles et des régions ;
- ✓ La loi N°2012-005 du 23 janvier 2012 portant modification de la loi N°93-008 du 11 février 1993 déterminant les conditions de la libre administration des collectivités territoriales ;
- ✓ Le Décret N° 95- 210/P-RM du 30 mai 1995 déterminant les conditions de nomination et les attributions des représentants de l'Etat au niveau des collectivités territoriales.
- ✓ Le Décret N° 02- 313/ P-RM du 04 juin 2002 fixant les détails des compétences transférées de l'Etat aux collectivités territoriales en matière d'éducation.
- ✓ Le Décret N° 02- 314/ P-RM du 04 juin 2002 fixant les détails des compétences transférées de l'Etat aux collectivités territoriales des niveaux cercle et cercle en matière de santé.
- ✓ Le Décret N° 02- 315/ P-RM du 04 juin 2002 fixant les détails des compétences transférées de l'Etat aux collectivités territoriales en matière d'hydraulique rurale et urbaine.
- ✓ Le Décret N° 06- 436/ P-RM du 16 octobre 2006 déterminant les modalités de coopération entre les collectivités territoriales en République du Mali ;
- ✓ Le décret n°2014- 0644/P-RM du 21 août 2014 déterminant les modalités d'élaboration, de mise en œuvre et de suivi-évaluation du contrat plan état-régions ou district.

Les collectivités territoriales sont dotées de moyens humains, matériels et financiers permettant de réaliser le développement local. Les partenaires au développement et l'Etat viennent en appui pour permettre aux communes d'atteindre leur but.

La collectivité territoriale décentralisée dispose des compétences générales et spécifiques.

Ce document est cohérent avec les politiques, orientations et stratégies locales, régionales, nationales et internationales.

❑ ***Au niveau local et régional***

Le présent PDESC s'inspire des orientations du cercle de Diéma et de la Stratégie définie par le conseil régional de Kayes (SDER, SRAT, etc).

❑ ***Au niveau national***

- ✓ *La prospective Mali 2025* : L'opérationnalisation de l'Etude Nationale Prospective (ENP Mali 2025), adoptée par le Gouvernement en 2000, qui a comme objectif la mobilisation de tous les acteurs autour de la réalisation des objectifs de développement, passe par sa prise en charge dans l'élaboration et le suivi de la mise en œuvre des cadres stratégiques de développement à moyen terme. L'ENP Mali 2025 a révélé que la perception des Maliens sur les problèmes de la pauvreté peut se résumer : au niveau très bas des revenus, les conditions naturelles défavorables, les difficultés d'accès aux services publics de base, la mauvaise gestion des ressources nationales et la corruption ainsi que l'enclavement du pays. Il est aussi ressorti que seul des investissements soutenus dans le domaine de l'agriculture, la création de nombreux emplois, le renforcement de la solidarité et de l'entraide et une meilleure gestion des ressources permettront un recul significatif de la pauvreté. L'ENP Mali 2025 révèle aussi, qu'à l'horizon 2025, les Maliens aspirent à un développement du pays qui aura comme base le secteur primaire, le développement des industries agroalimentaires, textiles et minières, la décentralisation de la gestion publique, le désenclavement intérieur et extérieur du pays et un développement plus équilibré du territoire.

*Le Cadre Stratégique pour la Relance Economique et le Développement Durable (CREDD)*  
L'objectif global du CREDD 2016-2018 est de promouvoir un développement inclusif et durable en faveur de la réduction de la pauvreté et des inégalités dans un Mali apaisé et uni, en se fondant sur les potentialités et les capacités de résilience en vue de rendre possible l'atteinte des Objectifs de Développement Durable (ODD) d'ici 2030.

❑ ***Au niveau international***

- ✓ *Les Objectifs de développement durable (ODD)* : le présent document tient compte de cette orientation internationale

**PREMIERE PARTIE : DEMARCHE METHODOLOGIQUE  
ET PRESENTATION DE LA COMMUNE**



## I. DEMARCHE METHODOLOGIQUE

La démarche méthodologique adoptée a été participative. Elle a mobilisé et impliqué l'ensemble des acteurs : les membres du CPC, les élus, les animateurs villageois, l'administration, les services techniques déconcentrés de l'Etat, les représentants des organisations de la société civile, les chefs de villages ou leurs représentants. Elle s'est déroulée en quatre étapes suivant le guide d'élaboration des PDESC de la Direction Générale des Collectivités Territoriales (DGCT) qui sont : la phase préparatoire, la phase diagnostique (collecte des informations), la phase d'élaboration du PDESC et la phase de finalisation et de validation.

### 1.1. Phase préparatoire

La phase préparatoire est l'ensemble des activités indispensables pour un bon déroulement de l'accompagnement de la Collectivité dans le processus d'élaboration du PDESC.

#### 1.1.1. Information

Les consultants ont été initiés à l'approche d'élaboration du PDESC selon la méthodologie de la DGCT en prenant en compte les exigences du PADRE/GIZ avant de commencer l'accompagnement. Les acteurs ont été informés et sensibilisés sur la conduite du processus d'élaboration du Programme de Développement Economique Social et Culturel (PDESC) des collectivités territoriales en vue de leur appropriation et participation. A cet effet, la collectivité a mis en place un cadre réglementaire et organisationnel.

#### 1.1.2. Ateliers de Formation

La formation a concerné les membres du CPC, le bureau communal et les animateurs villageois.

L'atelier de formation était focalisé sur :

- La définition du PDESC ;
- L'information sur l'importance et les enjeux du PDESC ;
- Les phases / Etapes du processus d'élaboration du PDESC ;
- Les rôles et responsabilités des Acteurs clés ;
- La définition d'un chronogramme de mise en œuvre des activités ;
- Le diagnostic participatif villageois ;
- Le diagnostic technique ;
- La planification des actions (années, coût et locations).

### 1.2. Phase diagnostique

La phase de diagnostic vise à faire un état des lieux (collecte et analyse des données) à travers des diagnostics participatif et technique.

Les activités réalisées pendant cette phase sont:

- La formation des acteurs sur le diagnostic et les outils de collecte;
- La recherche des informations auprès des services techniques sur la situation de référence et la collecte des données au niveau de la commune;
- La réalisation des diagnostics participatifs et techniques de la commune (séances d'animation);
- L'organisation des journées de concertation et de consultation intercommunautaire;
- La synthèse du processus des diagnostics participatif et technique.

### 1.3. Phase d'élaboration du PDESC

Les activités réalisées pendant cette phase sont:

- La formation en planification;
- La définition des orientations de Développement et des objectifs du PDESC;
- L'organisation de l'atelier de programmation ;

- La rédaction de la version provisoire du PDESC.

#### **1.4. Validation du PDESC**

Les activités réalisées pendant cette phase sont:

- La rédaction du PDESC sur la base des résultats des diagnostics participatif et technique;
- La restitution de la version provisoire du PDESC au niveau de la Collectivité;
- La prise en compte des observations et suggestions formulées ;
- L'adoption et la validation du PDESC par la Collectivité Territoriale.

## II. PRÉSENTATION DE LA COMMUNE DE GOGUI

### 2.1 Historique

Après l'indépendance suivant la loi N° 65-20/AN-RM du 1<sup>er</sup> Avril 1965 portant création et aménagement d'arrondissement, est né l'arrondissement de Troungoumbé.

Suite à l'avènement de la démocratie en 1991, le Mali a opté pour une décentralisation administrative. Ainsi la loi N° 93-008 du 11/02/93 modifiée par la loi N° 96-056 du 16 octobre 1996 déterminant les conditions de la libre administration des collectivités territoriales en république du Mali a été votée par l'assemblée nationale.

La commune de Diarrah est ainsi créée à la faveur de cette loi suite à la scission de l'arrondissement de Troungoumbé en quatre communes dont une urbaine (Troungoumbé) et trois rurales (Baniré-Koré, Diabigué et Diarrah).

La commune rurale de Diarrah regroupe 8 villages avec Diarrah comme chef-lieu.

### 2.2 Situation géographique, sociale et activités économiques

#### a) Situation géographique

La commune de Diarrah est limitée :

- Au Nord par la commune rurale de Gogui ;
- Au Sud par la commune de Troungoumbé ;
- Au Sud-est par la commune de Baniré-Koré ;
- A l'Ouest par la commune de Yérééré ;
- A l'Est par la commune de Dogofry dans le cercle de Nara.

#### b) Situation Sociale

La population de la commune de Diarrah est estimée à **9011** habitants (RGPH 2009 actualisé) dont **4 323** hommes et **4 688** femmes. Elle est composée essentiellement de : Soninké l'ethnie dominante et de Peuhl.

Cette population se répartit entre 1065 ménages. La population est très jeune car, les moins de 15 ans représentent près de 50 %.

**Tableau N° 1 : Répartition de la population de la commune selon le sexe en 2009 et 2015**

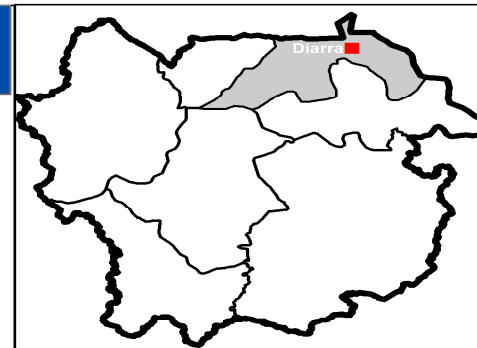
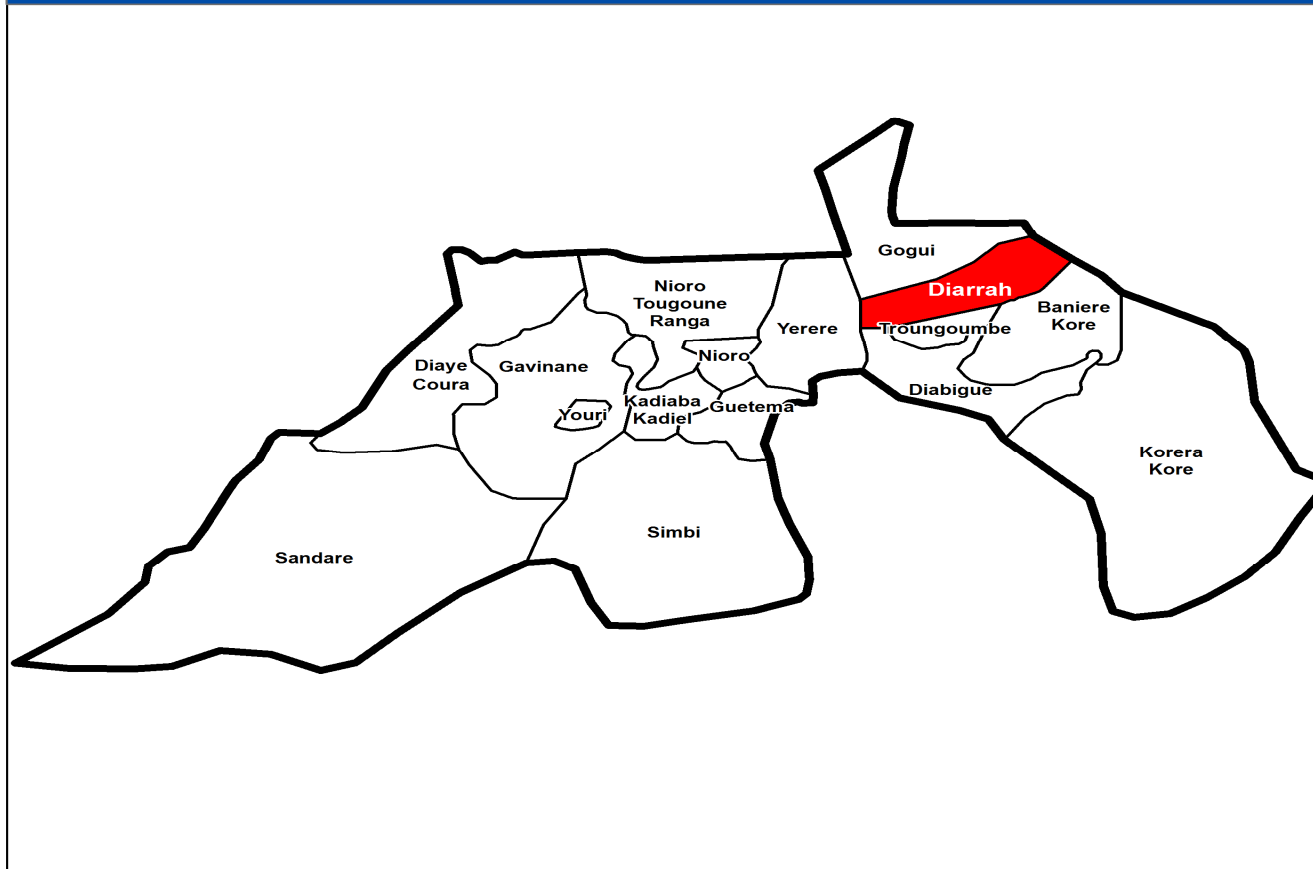
	2009			2016		
	Hommes	Femmes	Total	Hommes	Femmes	Total
<b>COM. DIARRA</b>	<b>3 512</b>	<b>3 759</b>	<b>7 271</b>	<b>4 323</b>	<b>4 688</b>	<b>9 011</b>
DIARRAH				1 525	1 785	3 310
BOULI				417	417	833
DOMBONE				990	927	1 917
NIAMY				658	721	1 379
NOMO MADINA				328	369	697
SEGUE				405	470	875
<b>TOTAL</b>	<b>3 512</b>	<b>3 759</b>	<b>7 271</b>	<b>4 323</b>	<b>4 688</b>	<b>9 011</b>

**Source : SLPSIAP Nioro 2016**

Les femmes sont un peu plus nombreuses sur les années considérées représentant 52% de la population. L'islam est pratiqué par presque 100 % de la population. La commune de Diarrah est une zone de forte émigration.

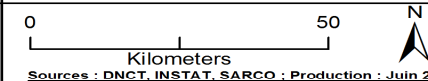
## CERCLE DE NIORO

### Situation géographique : Commune de Diarrah



#### Légende

- Limite cercle
- Limite commune concernée
- Limite commune voisine



Sources : DNCT, INSTAT, SARCO : Production : Juin 2016

Les appellations employées dans la présente publication et la présentation des données qui y figurent n'impliquent de la part du concepteur aucune prise de position quant au statut juridique des pays, territoires, villes ou zones ou de leurs autorités, ni quant au tracé de leurs frontières ou limites.

## 2.3 Milieu physique

### a) Climat

Le climat est de type sahélien sud et est caractérisé par l'alternance de deux saisons avec les températures variant entre 15°C et 45°C selon les saisons. Une saison des pluies qui s'étend de juillet à octobre est la plus courte, celle plus longue est la saison sèche qui s'étend de novembre à juin. Il souffle principalement deux vents : l'harmattan, un vent sec soufflant du nord-est au sud-ouest et la mousson du sud-ouest au nord-est qui apporte les pluies.

La pluviométrie est comprise entre 350 et 550 mm/an.

### b) Sols

La commune rurale de Diarrah est constituée de plateaux schisteux recouverts de sols sableux d'origine éolienne. Les sols sont argileux à l'Est et au Sud et sablonneux à l'Ouest et au Nord. Cette partie du Kingui est formée en majeure partie de schistes argileux gris-bleutés, violacés et verts, quelque fois métamorphosée en schistes ardoisiers et en partie recouverts de terre ou de sable.

Des dalles de schistes sont employées dans la construction des habitations.

### c) Végétation

La formation végétale de l'espace sylvo-pastoral est la savane arbustive. Le taux de couverture est d'environ 20% et la taille des arbustes de l'ordre de 2 à 7m. Les principales essences végétales sont :

**Espèces ligneuses :** Bauhinia rufescens, Acacias corpoïde, Afromosia laxiflora, Balanites aegyptiaca, Acacia seyal, Guiera senegalensis

**Espèces herbacées :** Andropogon spp, Cenchrus bliflorus, Digitaria spp, Cacia tora

### d) Relief

La zone du Kingui est constituée de plateaux schisteux recouverts de sol sableux d'origine éolienne. D'une altitude moyenne de 100 à 300 mètres, il s'élève dans le triangle Diarrah- Troungoumbé-Yérééré jusqu'à 350 mètres.

### e) Réseau hydrographique

La zone du Kingui est caractérisée par sa faible potentialité hydro-agricole. Le système hydrographique présente des caractères des zones arides et semi-arides. Pendant la saison sèche, presque toutes les rivières sont à sec. Ces cours d'eau ne sont que des oueds au lit ensablé, qui ne coulent que pendant l'hivernage. Cependant, force est de reconnaître que la commune rurale de Diarrah dispose d'un nombre assez important de bas-fonds et mares. Les réseaux hydrographiques les plus importants sont :

- a. La rivière de Diakaba qui prend sa source dans la commune de Troungoumbé, traverse la commune et continue son lit jusqu'en Mauritanie,
- b. Les mares de Méguézime, Wara et de Toyimire, toutes situées à l'Es

## 2.4 Distance et Etat des pistes entre les villages

La commune de Diarrah est composée de 6 villages qui ont des distances variées les uns par rapport aux autres. Le plus loin du chef de commune est le village de Madina avec 55 km. Les pistes sont pour la plupart soit argileuse, soit sablonneuses ou soit rocailleuses et difficilement praticables en toute saison. (voir tableau en annexe 1)

**DEUXIEME PARTIE : BILAN DIAGNOSTIC**

### III.SYNTHESE DES RESULTATS DE LA PHASE DE DIAGNOSTIC

#### 3.1 Les données techniques

##### 3.1.1 Population

La commune renferme 9011 personnes dont 4 688 femmes sur 4.3231 hommes. La population est assez jeune et composée essentiellement de peulh et de Soninké.

Tableau 1:données sur la population

	2009			2016		
	Hommes	Femmes	Total	Hommes	Femmes	Total
COM. DIARRA				4 323	4 688	9 011
DIARRAH				1 525	1 785	3 310
BOULI				417	417	833
DOMBONE				990	927	1 917
NIAMY				658	721	1 379
NOMO MADINA				328	369	697
SEGUE				405	470	875
	3 512	3 759	7 271	4 323		9 011

Source : SLPSIAP Niore 2016

##### 3.1.2 Partenariat (voir tableau en annexe 3)

La commune collabore avec une dizaine de partenaires techniques et financiers qui interviennent dans des domaines variés dont l'agriculture, l'élevage, la santé, la décentralisation/gouvernance, l'alphabétisation, l'hydraulique, la micro finance, etc.

##### 3.1.3 Education ((voir tableau en annexe 4)

Chaque village dans la commune dispose d'une école. Toutes les écoles ont des comités de gestion.

Les écoles souffrent cependant d'un problème d'effectif d'enseignant.

Le taux de scolarisation dans la commune est de 83,83% contre 85% qui est la norme nationale ; celle des filles est de 66,93% contre 85% (norme nationale). La déperdition des filles est de 6,6%.

Il n'existe pas de CED dans la commune.

##### 3.1.4 Santé (voir tableaux en annexe 5)

Il existe un CSCOM dans la commune. Les maladies courantes sont : le paludisme,

Les infections respiratoires aiguës, les diarrhées, la malnutrition aiguë. Le taux de couverture vaccinale est de 65% ; le taux de prévalence du paludisme est de 9,60% et celui des maladies diarrhéiques est de 1,09%. Le taux de consultation prénatale est de 60,97%.

##### 3.1.5 Agriculture (voir tableau en annexe 6, 7, 8)

L'agriculture est très difficile dans la commune à cause de la faible pluviométrie et de l'extrême pauvreté des sols. Les spéculations cultivées sont :

- Le Riz
- Le Maïs

- Le Fonio
- Le Mil
- Le Sorgho
- Le Niébé Pur
- L'Arachide
- Le Voandzou

Le sorgho occupe la plus grande surface avec 2271,7 ha en 2012. La charrue et la charrette sont les équipements agricoles qu'on rencontre le plus.

### 3.1.6 Elevage (voir tableau en annexe 9 et 10)

L'élevage est très développé dans la zone et est encore de type extensif. Le taux de couverture sanitaire est de 80%. Tous les bovins vont en transhumance et y reste pendant 7 mois. Les pâturages sont très maigres.

**Tableau 2: Effectif du cheptel de la commune de Diarrah de 2014 à 2015**

Effectif du cheptel	Nombre estimatif		Mode d'élevage
	2014	2015	
Bovins	9095	9395	Extensif
Ovins/Caprins	15 107	16 319	Extensif
Autres	-	-	

**Source : données du sous-secteur élevage de Troungoumbé 2016**

### 3.1.7 Hydraulique (voir annexe 11 et 12)

La faible fonctionnalité des infrastructures hydrauliques ne permet pas la couverture des besoins en eau face à la croissance régulière de la population.

Les normes nationales en matière de ratio d'accès à l'eau potable (400 personnes pour un forage) sont largement dépassées avec la forte pression autour des points d'eau. Le rapport population et point d'eau moderne dans la commune en 2015 est le suivant : 1325 personnes/forage et 1989 personnes/puits permanent.

### 3.1.8 Infrastructure/bâtiment

Les infrastructures et bâtiments publics les plus importants qui existent sont : les mosquées, les logements des enseignants, les places publiques, les écoles, les foires, les parcs de vaccination, les bâtiments administratifs et les cimetières.



### 3.2 Identification des contraintes majeures de développement de la commune

Le tableau ci-dessous donne la synthèse des contraintes identifiées au niveau de la commune de Diarrah

**Tableau 3: Analyse des causes et effets des problèmes majeurs de la commune**

<b>Problèmes / Contraintes</b>	<b>CAUSES DU PROBLEME</b>	<b>EFFETS DU PROBLEME</b>	<b>NOMS DES VILLAGES</b>	<b>SOLUTION DU PROBLEME</b>	<b>SECTEUR/SOUS SECTEUR</b>
Insécurité alimentaire	Présence permanente des oiseaux ; Appauvrissement des sols ; Faiblesse de la pluviométrie ; Insuffisance de matériel agricole.	L'exode des bras valides ; La famine et la malnutrition ;	Tous les villages (Niami, Domboné, Nomo-Madina, Ségué, Bouli, Diarrah)	Adaptation de la production agricole, Aménagement des retenues d'eau. Utilisation des techniques de restauration et de conservation des sols	<b>AGRICULTURE</b>
Insuffisance d'aliments pour les animaux	Le nombre d'animaux dans la zone est assez importante ; insuffisance des surfaces destinées au pâturage ; difficulté d'accès à l'aliment bétail mis sur le marché.	La perte du cheptel, Le Surpâturage, Augmentation de conflits entre agriculteurs et éleveurs	Tous les villages (Niami, Domboné, Nomo-Madina, Ségué, Bouli, Diarrah)	Règlementation des pâturages, Formation des acteurs sur la production fourragère ; L'abandon de l'élevage extensif au profit de l'élevage intensif, Organiser l'approvisionnement des éleveurs en aliment bétail.	<b>ELEVAGE</b>
Disparition progressive de la faune et de la flore	Coupe abusive des arbres ; Braconnage ; Les feux de brousse La faiblesse et l'irrégularité des pluies.	disparition des espèces forestières et fauniques, Dégradation des pâturages ; Augmentation des érosions éolienne et hydrique.	Tous les villages (Niami, Domboné, Nomo-Madina, Ségué, Bouli, Diarrah)	Réduire la coupe abusive ; Planter des arbres, Sensibiliser les populations sur la chasse illégale.	<b>ENVIRONNEMENT</b>

<b>Problèmes / Contraintes</b>	<b>CAUSES DU PROBLEME</b>	<b>EFFETS DU PROBLEME</b>	<b>NOMS DES VILLAGES</b>	<b>SOLUTION DU PROBLEME</b>	<b>SECTEUR/SOUS SECTEUR</b>
				Utilisation des techniques de restauration et de conservation des sols	
Difficulté d'accès à l'eau potable	Insuffisance de sources d'eau potable ; Coût élevé de l'aménagement des points d'eau ;	Présence des maladies liées à l'eau Corvée d'eau pour les femmes	Tous les villages (Niami, Domboné, Nomo-Madina, Ségué, Bouli, Diarrah)	Aménagement de point d'eau (forage, puits à grand diamètre)	<b>Hydraulique</b>
Difficulté d'abreuvement des animaux	Insuffisance de retenue d'eau aménagée, Faiblesse de la pluviométrie ; Coût élevé de l'aménagement des points d'eau	Perte d'animaux ; Corvée d'eau pour les bergers ; Conflits autour des points d'eau	Tous les villages (Niami, Domboné, Nomo-Madina, Ségué, Bouli, Diarrah)	Aménagement de point d'eau (forage, puits à grand diamètre) Aménagement des mares ; Aménagement de retenues d'eau	
Insuffisance de sources de revenus pour les femmes et les jeunes	Insuffisance de source de financement des AGR ; Méconnaissance de la conduite des AGR ; Pesanteurs socioculturels	L'exode rural Mésentente dans les familles	Niami, Domboné, Nomo-Madina, Diarrah	Amenager les périmètres maraichers; Appuyer la mise en d'AGR pour les jeunes (embouche, commerce)	<b>AGR</b>
Faible connaissance des femmes en état de procréer sur l'importance des visites sanitaires	Manque de sensibilisation Pesanteurs socioculturels Analphabétisme des femmes et des hommes Insuffisance de ressources financières	Accouchement à domicile ; Mortalité infantile	Tous les villages (Niami, Domboné, Nomo-Madina, Ségué, Bouli, Diarrah)	Informier et sensibiliser les populations Rapprocher les centres de santé aux populations Renforcer les capacités des relais	<b>Santé</b>

<b>Problèmes / Contraintes</b>	<b>CAUSES DU PROBLEME</b>	<b>EFFETS DU PROBLEME</b>	<b>NOMS DES VILLAGES</b>	<b>SOLUTION DU PROBLEME</b>	<b>SECTEUR/SOUS SECTEUR</b>
Insuffisance d'infrastructures sanitaires	-Eloignement et l'accès difficile au centre de santé, manque d'ambulance appropriée ;	-faible fréquentation du centre, aggravation de maladie, malnutrition ;	Domboné, Ségué, Bouli,	améliorer les conditions d'accès au centre, Création de centre secondaire, Renforcer les capacités des relais ;	
Insuffisance de salles de classes	- insuffisance de financement.	- pléthore dans les salles de classe - double division - dégradation de la qualité de l'enseignement	Domboné, Nomo-Madina, Ségué, Bouli, Diarrah	Construction des salles de classes,	<b>EDUCATION</b>
Méconnaissance de l'importance de l'éducation par les parents ;	Insuffisance dans la sensibilisation des parents	-Faible scolarisation des enfants ; - abandon scolaire	Domboné, Nomo-Madina, Ségué, Bouli, Diarrah	sensibilisation des parents	
Insuffisance de matériels didactiques	Insuffisance de financement (Etat, PTF)	Dégradation de la qualité de l'enseignement	Domboné, Nomo-Madina, Ségué, Bouli, Diarrah	Fourniture de matériels didactiques aux enseignants	
Insuffisance de maîtres	Non envoi d'enseignants par l'Etat	Dégradation de la qualité de l'enseignement	Domboné, Nomo-Madina, Ségué, Bouli, Diarrah	envoi d'enseignants dans les écoles concernés	
Enclavement de la commune	-Manque d'infrastructure routière, insuffisance de couverture téléphonique et FM ;	Difficulté d'accès au goudron Difficulté de communication par téléphone et par internet,	Tous les villages	Aménagement de la route d'accès au chef lieu de commune ; Prendre des dispositions pour améliorer la couverture téléphonique	

### 3.3 Identification des potentialités de la commune

**Tableau 4: potentialités de la commune**

<b>Domaine/secteur</b>	<b>Potentiel de la commune</b>	<b>localisation</b>	<b>Utilisation possible des potentiels</b>	<b>Possibilité d'intercollectivité (oui /non)</b>
<b>AGRICULTURE</b>	-Disponibilité de terre aménageable.	Diarrah, Niami, Bouli, Ségué, Nomo-Madina, Domboné.	Maraichage, Arboriculture Culture de fourrage.	Oui
<b>HYDRAULIQUE</b>	-Disponibilité de la nappe phréatique ;	Diarrah, Niami, Ségué, Nomo-Madina, Niami, Domboné.	-Réalisation des châteaux d'eau.	Oui
	-Disponibilité des marres.	Ségué, Bouli, Nomo-Madina, Diarrah.	Surcreusement	Non
	-Disponibilité du Bancotières (fosse a banco).	Diarrah, Niami, Domboné, Ségué, Bouli.	Surcreusement, pisciculture	Non
<b>ENVIRONNEMENT /FORESTIERS</b>	Existence de possibilités d'organisation de filières forestières (filière balanites, filière Jujufus, la filière « bouana », filière gomme arabique	Tous les villages	Transformation ; commercialisation	oui
<b>EMPLOI</b>	-Disponibilité de bras valide,	Diarrah, Ségué, Niami, Bouli, Nomo-Madina, Domboné.	Renforcer la capacité des jeunes dans les activités génératrices de revenus ;	Oui

### 3.4 Classement des solutions par niveau de compétence

Tableau 5: classement des besoins par niveau de compétence

SECTEUR/ SOUS SECTEUR	Problèmes /Contraintes	NOMS DES VILLAGES	Compétence				
			Commune	cercle	inter	Région	Etat
<b>AGRICULTURE</b>	Insécurité alimentaire (insuffisance en qualité et en quantité)	Tous les villages (Niami, Domboné, Nomo-Madina, Ségué, Bouli, Diarrah)	x	x	x	x	x
<b>ELEVAGE</b>	Insuffisance d'aliments pour les animaux	Tous les villages (Niami, Domboné, Nomo-Madina, Ségué, Bouli, Diarrah)	x	x	x	x	x
<b>ENVIRONNEMENT</b>	Disparition progressive de la faune et de la flore	Tous les villages (Niami, Domboné, Nomo-Madina, Ségué, Bouli, Diarrah)	x				x
<b>Hydraulique</b>	Difficulté d'accès à l'eau potable	Tous les villages (Niami, Domboné, Nomo-Madina, Ségué, Bouli, Diarrah)	x	x			x
	Difficulté d'abreuvement des animaux	Tous les villages (Niami, Domboné, Nomo-Madina, Ségué, Bouli, Diarrah)	x	x	x		x
<b>AGR</b>	Insuffisance de sources de revenus pour les femmes et les jeunes	Niami, Domboné, Nomo-Madina, Diarrah	x				x
<b>Santé</b>	Faible connaissance des femmes en état de procréer sur l'importance des visites sanitaires	Tous les villages (Niami, Domboné, Nomo-Madina, Ségué, Bouli, Diarrah)	x				x
	Insuffisance d'infrastructures sanitaires	Domboné, Ségué, Bouli,	x	x			x
<b>EDUCATION</b>	Insuffisance de salles de classes	Domboné, Nomo-Madina, Ségué, Bouli, Diarrah	x	x			x
	Méconnaissance de l'importance de l'éducation par les parents ;	Domboné, Nomo-Madina, Ségué, Bouli, Diarrah	x	x	x	x	x
	Insuffisance de matériels didactiques	Domboné, Nomo-Madina, Ségué, Bouli, Diarrah	x	x		x	x
	Insuffisance de maîtres	<i>Domboné, Nomo-Madina, Ségué, Bouli,</i>					x

SECTEUR/ SOUS SECTEUR	Problèmes /Contraintes	NOMS DES VILLAGES	Compétence				
			Comm une	cercle	inter	Régio n	Etat
		<i>Diarrah</i>					
<b>Communication</b>	Enclavement de la commune	<i>Tous les villages</i>					<i>x</i>

**TROISIEME PARTIE : ORIENTATIONS  
STRATEGIQUES, PLAN PLURIANNUEL DE  
DEVELOPPEMENT ET SUIVI EVALUATION DU  
PDESC**

## IV. LES ORIENTATIONS DE DÉVELOPPEMENT ET LES OBJECTIFS DU PDESC

### 4.1 Les domaines de planification de la Commune Rurale de Diarrah

Les grands domaines de planification adoptés par le conseil communal sont en parfaite harmonie avec la politique nationale de développement du pays. Ces grands domaines sont:

**Tableau 6: les orientations**

<b>Domaines</b>	<b>Orientations</b>
a) Agriculture Elevage Pêche	Soutien au développement de l'Agriculture l'Elevage et la Pêche
b) Santé	Amélioration de l'accès à la santé
c) Environnement	Développement de la Protection et la restauration de l'environnement
d) Education	Amélioration de taux de scolarisation
e) Hydraulique	Amélioration de l'accès des populations à l'eau
f) Cohésion sociale	Renforcement de la cohésion sociale
g) Filières porteuse	Promotion des filières porteuses
h) Genre	Promotion du genre
i) Désenclavement communal	Amélioration des actions de désenclavement et de communication
j) Art / culture Sport	Développement des sports arts cultures
k) Electrification rurale	Facilitation de l'accès l'électrification rurale
l) Infrastructures Equipement	Renforcement des infrastructures et équipements

### 4.2 Objectifs globaux et spécifiques

#### **Objectif global:**

L'objectif global visé est le développement harmonieux et équilibré de la commune.

#### **Objectifs spécifiques :**

- 1) Favoriser l'amélioration de la production agricole dans la commune
- 2) Promouvoir les systèmes d'élevage rentables dans la commune
- 3) Promouvoir la pisciculture dans la commune
- 4) Favoriser l'accès des populations surtout des femmes aux soins de santé
- 5) Accroître la protection et la restauration de l'environnement
- 6) Promouvoir l'organisation autour des filières forestières
- 7) Réduire le taux d'abandon scolaire
- 8) Augmenter le taux de couverture des besoins en eau des populations et du cheptel
- 9) Mettre en place des systèmes de prévention et de gestion des conflits
- 10) Favoriser l'implication des femmes et des jeunes
- 11) Améliorer l'accès aux infrastructures - routières
- 12) Promouvoir les activités culturelles artistique et sportive
- 13) Favoriser l'accès des villages à l'électrification rurale



### 4.3 Programmation financière du PDESC

**Tableau 7: Programmation financière**

Actions retenues	Maitre d'ouvrage	Coût total	2018	2019	2020	2021	2022
Information sensibilisation sur les techniques adaptées de production agricole	Mairie	2 500 000	500 000	500 000	500 000	500 000	500 000
Création de périmètre maraicher	Mairie	180 000 000	60 000 000	30 000 000	30 000 000	30 000 000	30 000 000
Réhabilitation / Création de banque de céréale	Mairie	30 000 000	10 000 000	5 000 000	5 000 000	5 000 000	5 000 000
Constructions de magasin intrant agricole	Mairie	8 000 000	8 000 000	-	-	-	-
Réalisation de parcs de vaccination	Mairie	10 000 000	-	10 000 000	-	-	-
Construction de magasin d'aliment bétail	Mairie	15 000 000	-	15 000 000	-	-	-
Réalisation de 3 étangs piscicoles	Mairie	55 500 000	27 750 000	27 750 000	-	-	-
Appui aux groupements d'actions communautaires	Mairie	2 500 000	500 000	500 000	500 000	500 000	500 000
Réhabilitation CSCOM et construction logement	Mairie	34 000 000	34 000 000	-	-	-	-
Construction de centre 2aire	Mairie	10 000 000	10 000 000	-	-	-	-
Construction de case de consultation	Mairie	500 000	500 000	-	-	-	-

Sensibilisation de la population sur la protection et conservation de l'environnement	Mairie	1 000 000	200 000	200 000	200 000	200 000	200 000
Réalisation de dispositifs de restauration des sols	Mairie	40 000 000	8 000 000	8 000 000	8 000 000	8 000 000	8 000 000
organisation de campagne de reboisement	Mairie	4 000 000	800 000	800 000	800 000	800 000	800 000
Mise en place de dispositif de lutte contre l'abandon scolaire	Mairie	200 000	200 000	-	-	-	-
Construction de trois salles de classe	Mairie	34 000 000	-	34 000 000	-	-	-
Création de CED	Mairie	6 000 000	-	6 000 000	-	-	-
Mise en place d'AEP	Mairie	60 000 000	-	30 000 000	30 000 000	-	-
Mise en place d'AES	Mairie	12 000 000	-	12 000 000	-	-	-
Surcreusement des mares	Mairie	6 000 000	-	-	6 000 000	-	-
Aménagement de retenue d'eau	Mairie	60 000 000	-	60 000 000	-	-	-
Réhabiliter le comité de médiation au niveau communal	Mairie	50 000	50 000	-	-	-	-
Appui à la fonctionnalité du comité de veille citoyen	Mairie	500 000	100 000	100 000	100 000	100 000	100 000
Organisation et promotion des filières porteuses	Mairie	2 500 000	500 000	500 000	500 000	500 000	500 000
Promotion de l'implication des femmes et de jeunes dans les instances de décision	Mairie	500 000	100 000	100 000	100 000	100 000	100 000
Formation sur les AGR	Mairie	30 000 000	10 000 000	5 000 000	5 000 000	5 000 000	5 000 000

Plaidoyer pour la couverture de la commune en réseau téléphonique	Mairie	500 000	250 000	250 000	-	-	-
Aménagement des pistes rurales	Mairie	800 000 000	-	800 000 000	-	-	-
Promotion des sites touristiques	Mairie	200 000	100 000	100 000	-	-	-
Construction de centre culturel et de recherche	Mairie	1 000 000 000	-	-	1 000 000 000	-	-
Identification et attribution de terrain de sport	Mairie	600 000	-	600 000	-	-	-
Electrification de Diarrah	Mairie	100 000 000	-	-	-	100 000 000	-
Construction et équipement d'un bâtiment pour la mairie	Mairie	20 000 000	20 000 000	-	-	-	-
Aménagement de fourrière	Mairie	4 000 000	-	2 000 000	-	2 000 000	-
Construction de centre d'accueil	Mairie	30 000 000	-	-	30 000 000	-	-
TOTAL		2 560 050 000	191 550 000	1 048 400 000	1 116 700 000	152 700 000	50 700 000

#### 4.4 LE PLAN D'INVESTISSEMENT PLURIANNUEL (PIP)

Tableau 8: Plan d'Investissement Pluriannuel

Domaines	Objectifs	Actions retenues	RA	Localisation	Coût	Années					Contribution			
						2018	2019	2020	2021	2022	Vill	Com	Et	PF
Agriculture/Elevage/Pêche	Favoriser l'amélioration de la production agricole dans la commune	Information / sensibilisation sur les techniques adaptées	les paysans sont informés et sensibilisés sur les techniques adaptées	Toute la commune (6) villages	2 500 000	x	x	x	x	x		10%		90%
		Création de six(6) périmètres maraichers	six(6) périmètres maraichers sont créés	Diarrha , Bouli , Segué , Domboné , kérewata ,et Niamy	180 000 000	x	x	x	x	x	5%	5%	0%	90%
		Réhabilitation et création de banques de céréales	les six banques de céréales sont réhabilitées	Diarrah, Dommoné, Ségué , Nomomadina , Niamy et Bouli	30 000 000	x	x	x	x	x	10%		-	90%
		Construction de magasin d'intrants agricoles	un magasin d'intrants agricole est construit	Diarrah	8 000 000	x	x	x		x	10%		-	90%
	Promouvoir les systèmes d'élevage rentables dans la zone	Réalisation de parcs de vaccination	2 parcs de vaccination sont construits	Diarrah Kéréwata	10 000 000	x	x	x		x	5%	5%	-	90%
		Contribution et dotation de magasin de tourteau	3 magasins d'aliments sont construits et dotés en tourteau	Niamy, Madina ,Bombore	15 000 000	x	x	x		x	10%	5%		85%
	Promouvoir la pisciculture dans la commune	Réalisation de 3 étangs piscicoles	3 étangs piscicoles sont construits	Diarrah , Ségué , Bomboné	55 500 000	x	x	x		x	10%	5%	-	85%

<b>Santé</b>	Favoriser l'accès des populations surtout des femmes aux soins de santé	Appui aux groupes d'action communautaires	6 groupes d'action communautaires sont appuyés	Commune	2 500 000	x	x	x	x	x		50%		50%
		Réhabilitation du CSCOM et construction de logement	le CSCOM est réhabilité et un logement est construit pour le DTC	Diarrah	34 000 000	x	x	x	-	x				100%
		Création d'un nouveau centre de santé secondaire	un nouveau centre de santé secondaire est construit	Domboné	10 000 000	x	x	x	-	x	10%	5%		85%
		Construction des cases de consultation	6 cases de consultations sont construites	Niamy, Segué , Bouli , Domboné , Madina	500 000	x	x	x		x	100%			
<b>Environnement</b>	Accroître la protection et la restauration de l'environnement	Sensibilisation de la population sur la protection et conservation de l'environnement	les populations sont sensibilisées sur la protection et conservation de l'environnement	Commune	1 000 000	x	x	x	x	x	5%	15%	-	80%
		Réalisation de dispositifs de restauration des sols	des actions de protection et de restauration des sols ont lieu dans tous les villages	Commune	40 000 000	x	x	x	x	x	10%	5%		85%
		organisation de campagne de reboisement	une campagne de reboisement est organisée dans chaque village	Commune	4 000 000	x	x	x	x	x	10%	10%		80%

<b>Education</b>	Réduire le taux d'abandon scolaire	Mettre un dispositif de lutte contre l'abandon scolaire	un dispositif de lutte contre l'abandon scolaire est organisé	Commune	200 000	x	x	x		x		100%	-	-
		Construction de 3 salles de classes	3 salles de classe sont construites	Nomo Madina	34 000 000	x	x	x		x	10%	-	90%	-
		Création de CED	un CED fonctionnel est créé	Diarrah	6 000 000	x	x	x		x	10%	10%	-	80%
<b>Hydraulique</b>	Augmenter le taux de couverture des besoins en eau des populations et du cheptel	Mise en place d'Adduction d'Eau Potable (AEP)	2 AEP sont mis en place	Boule, Niané	60 000 000	x	x	x		x				
		Mise en place d'AES	3 AES sont mis en place	Bouli ségué Madina	12 000 000	x	x	x		x	0%	0%	100%	0%
		Surcreusement des mares	trois mares sont sur creusées	Keriwata , Nomo-madina Niamé	6 000 000	x	x	x		x	10%	10%	0%	80%
		Aménagement de retenue d'eau	une retenue d'eau est aménagée	Diarrah	60 000 000	x	x	x		x				100%
<b>Cohésion sociale</b>	Mettre en place des systèmes de prévention et de gestion des conflits	Réhabilitation du comité de médiation au niveau communal	le Comité de médiation communal est réhabilité	Commune	50 000	x	x	x		x		100%		
		Appui à la fonctionnalité du comité de veille citoyenne	le comité de veille citoyenne est appuyé	Commune	500 000	x	x	x	x	x		0%	20%	80%

Promotion des filières de produits forestiers		Organiser et former les exploitants des filières (gomme arabique, balanites, jujube, gonakier)	les exploitants des filières (gomme arabique, balanites, jujube, gonakier) sont organisés	Commune	2 500 000	x	x	x	x	x		15%	-	85%
Genre	Favoriser l'implication des femmes et des jeunes	Sensibilisation pour promouvoir l'implication des jeunes et des femmes dans les instances de décision	la sensibilisation est faite pour l'implication des jeunes et des femmes dans les instances de décision	Commune	500 000	x	x	x		x		100%		
		Formation sur les AGR	70 femmes et jeunes sont formés sur les AGR	6 villages (5 femmes) (5 jeunes)	30 000 000	x	x	x		x		10%	-	90%
Communication	Améliorer l'accès aux infrastructures-routières	Plaidoyer pour la couverture totale de la commune en réseau téléphonique	un plaidoyer est fait pour une couverture totale de la commune en réseau téléphonique	Domone et hameau	500 000	x	x	x		x		100%	-	-
		Aménagement de pistes rurales	des pistes rurales sont aménagées	Diaudiouni-Niamé -Diarrah-Ségué	800 000 000	x		x		x		10%		90%
Art/Sport/culture	Promouvoir les activités culturelles artistique et sportive	Identification et Promotion des sites touristiques	les sites touristiques sont identifiés et promus	Diarrah	200 000	x	x	x		x		100%	-	-
		Construction des centres culturels	le centre culture et de recherche des Wagué est construit	Diarrah	1 000 000 000	x	x	x		x		-	-	100%

		Attribution / identification des terrains de sport	des terrains de sport sont attribués dans tous les villages	Diarrah tous les villages	600 000	x	x	x		x		100%		
<b>Energie</b>	Favoriser l'accès des villages à l'électrification rurale	Electrification de Diarrah	le chef-lieu de commune est électrifié	Diarrah	100 000 000	x	x	x	x	x		20%	-	80%
		Construction et équipement d'un bâtiment pour la mairie	un nouveau bâtiment est construit pour la Mairie	Diarrah	20 000 000	x	x	x		x		10%	90%	
<b>Infrastructures et équipements</b>		construction de centre d'accueil	un centre d'accueil est construit	Diarrah	30 000 000		x	x				100%		
		Aménagement de fourrières	2 fourrières sont aménagées	Diarrah , Ségué	4 000 000		x				60%	40%		
<b>TOTAL</b>					<b>2 560 050 000</b>									



#### 4.5 LE PLAN D'INVESTISSEMENT ANNUEL (PIA)

Tableau 9: Plan d'Investissement Annuel

Domaines	Objectifs	Actions retenues	RA	Localisation	Coût 2018	Contribution				
						Village	Commune	Etat	PTF	
Agriculture/élevage /pêche	Favoriser l'amélioration de la production agricole dans la commune	Information / sensibilisation sur les techniques adaptés	les paysans sont informés et sensibilisés sur les techniques adaptées	Toute la commune (6) villages	500 000		10%		90%	
		Création de six(6) périmètres maraichers	six(6) périmètres maraichers sont créés	Diarrah, Bouli , Segué , Domboné , Kéréwata ,et Niamy	60 000 000	5%	5%	0%	90%	
		Réhabilitation et création de banque de céréale	les six banques de céréales sont réhabilitées	Diarrah, Dommoné, Ségué , Nomomadina , Niamy et Bouli	10 000 000	10%		-	90%	
		Construction de magasin d'intrants agricoles	un magasin d'intrant agricole est construit	Diarrah	8 000 000	10%		-	90%	
	Prévoir les systèmes d'élevage rentables dans la zone	Réalisation de parcs de vaccination	2 parcs de vaccination sont construits	Diarrah Kéréwata	-	5%	5%	-	90%	
		Contribution et de dotation de magasin de tourteau	3 magasins d'aliments sont construits et dotés en tourteau	Niamy, Madina, Bombore	-	10%	5%		85%	
	Promouvoir la pisciculture dans la commune	Réalisation de 3 étangs piscicoles	3 étangs piscicoles sont construits	Diarrah , Ségué , Bomboné	27 750 000	10%	5%	-	85%	
	Santé	Favoriser l'accès des populations surtout des femmes aux soins de santé	Appui aux groupes d'action communautaire	6 groupes d'action communautaires sont appuyés	Commune	500 000		50%		50%
			Réhabilitation du CSCOM et construction de	le CSCOM est réhabilité et un logement est construit pour le DTC	Diarrah	34 000 000				100%

		logement							
		Création d'un nouveau centre de santé secondaire	un nouveau centre de santé secondaire est construit	Domboné	10 000 000	10%	5%		85%
		Construction des cases de consultation	6 cases de consultations sont construites	Niamy, Segué , Bouli , Domboné , Madina	500 000	100%			
<b>Environnement</b>	Accroître la protection et la restauration de l'environnement	Sensibilisation de la population sur la protection et conservation de l'environnement	les populations sont sensibilisées sur la protection et conservation de l'environnement	Commune	200 000	5%	15%	-	80%
		Réalisation de dispositifs de restauration des sols	des actions de protection et de restauration des sols ont lieu dans tous les villages	Commune	8 000 000	10%	5%		85%
		organisation de campagne de reboisement	une campagne de reboisement est organisée dans chaque village	Commune	800 000	10%	10%		80%
<b>Education</b>	Réduire le taux d'abandon scolaire	Mettre un dispositif de lutte contre l'abandon scolaire	un dispositif de lutte contre l'abandon scolaire est organisé	Commune	200 000		100%	-	-
		Construction de 3 salles de classes	3 salles de classe sont construites	Nomo, Madina	-	10%	-	90%	-
		Création de CED	un CED fonctionnel est créé	Diarrah	-	10%	10%	-	80%
<b>Hydraulique</b>	Augmenter le taux de couverture des besoins en eau des populations et du cheptel	Mise en place d'Aduction d'Eau Potable (AEP)	2 AEP sont mis en place	Bouli, Niané	-				
		Mise en place d'AES	3 AES sont mis en place	Bouli, Ségué Madina	-	0%	0%	100%	0%
		Surcreusement des mares	trois mares sont surcreusées	Keriwata , Nomo-madina Niamé	-	10%	10%	0%	80%

		Aménagement de retenue d'eau	une retenue d'eau est aménagée	Diarrah	-				100%
<b>Cohésion sociale</b>	Mettre en place des systèmes de prévention et de gestion des conflits	Réhabilitation du comité de médiation au niveau communal	le Comité de médiation communal est réhabilité	Commune	50 000		100%		
		Appui à la fonctionnalité du comité de veille citoyenne	le comité de veille citoyenne est appuyé	Commune	100 000		0%	20%	80%
<b>Filières Porteuses</b>	Promouvoir l'organisation autour des filières forestières	Organiser et former les exploitants des filières (gomme arabique, balanites, jujube, gonakier)	les exploitants des filières (gomme arabique, balanites, jujube, gonakier) sont organisés	Commune	500 000		15%	-	85%
<b>Genre</b>	Favoriser l'implication des femmes et des jeunes	Sensibilisation pour promouvoir l'implication des jeunes et des femmes dans les instances de décision	la sensibilisation est faite pour l'implication des jeunes et des femmes dans les instances de décision	Commune	100 000		100%		
		Formation sur les AGR	70 femmes et jeunes sont formés sur les AGR	6 villages (5femmes) (5jeunes)	10 000 000		10%	-	90%
<b>Communication</b>	Améliorer l'accès aux infrastructures routières et de communication	Plaidoyer pour la couverture totale de la commune en réseau téléphonique	un plaidoyer est fait pour une couverture totale de la commune en réseau téléphonique	Domone et hameau	250 000		100%	-	-
		Aménagement de pistes rurales	des pistes rurales sont aménagées	Diadiouni-Niamé -Diarrah-Ségué	-		10%		90%
<b>Art/Culture et sport</b>	Promouvoir les activités culturelles artistique et sportive	Identification et Promotion des sites touristiques	les sites touristiques sont identifiés et promus	Diarrah	100 000		100%	-	-
		Construction de centre cultuel	le centre culture et de recherché des Wagué est construit	Diarrah	-		-	-	100%

		Attribution / identification des terrains de sport	des terrains de support sont attribués dans tous les villages	Diarrah tous les villages	-		100%		
<b>Energie</b>	Favoriser l'accès des villages à l'électrification rurale	Electrification de Diarrah	le chef lieu de commune est électrifié	Diarrah	-		20%	-	80%
<b>Infrastructures et communication</b>	Promouvoir le développement des infrastructures et la communication	Construction et équipement d'un bâtiment pour la mairie	un nouveau bâtiment est construit pour la Mairie	Diarrah	20 000 000		10%	90%	
		construction de centre d'accueil	un centre d'accueil est construit	Diarrah	-		100%		
		Aménagement de fourrière	2 fourrières sont aménagées	Diarrah, Ségué	-	60%	40%		
<b>Total</b>					<b>191 550 000</b>				

#### 4.6 Répartition du coût du PDESC par secteur

Tableau 10: répartition du coût par secteur

	Secteurs	Nombre d'actions retenues	Montant (FCFA)	Pourcentage (%)
ECONOMIE	Agriculture Elevage Pêche	4 actions	220 500 000	9
	Elevage	2 actions	25 000 000	1
	Pêche	1 action	55 500 000	2,193632537
	Filières porteuse	1 action	2 500 000	0,098812276
	Environnement	3 actions	45 000 000	1,778620976
Ressources humaines	Santé	3 actions	47 000 000	1,857670797
	Education	3 actions	40 200 000	1,588901405
	Genre	2 actions	30 500 000	1,205509773
	Art / culture Sport	2 actions	1 000 800 000	39,556530
Secondaire	Hydraulique	4 actions	138 000 000	5,454437659
	Désenclavement communal	2 actions	800 500 000	31,63969092
	Electrification rurale	1 action	100 000 000	3,952491057
	Equipements/Infrastructures	2 actions	24 000 000	0,948597854
<b>TOTAL</b>			<b>2 530 050 000</b>	<b>100</b>

## V. LE CADRE INSTITUTIONNEL DE MISE EN ŒUVRE ET DE SUIVI-EVALUATION

### 5.1 Cadre institutionnel

La mise en œuvre du PDESC est encadrée par les textes de la décentralisation. Pour atteindre les objectifs visés, il est nécessaire de mobiliser tous les acteurs dans la commune.

Le conseil communal est le premier cadre institutionnel de mise en œuvre du PDESC. Cependant, ces actions doivent être soumises au CCOCSAD chargé d'assurer l'orientation, la coordination et le suivi des activités de développement dans la commune. Pour appuyer la mise en œuvre du PDESC, le Conseil Communal peut modifier / ajuster le mandat du comité de pilotage existant qui a participé à l'élaboration du PDESC ou créer une autre structure.

### 5.2 La mobilisation des ressources et la recherche de financement

Sans ressources financières, humaines et matérielles, il est impossible de mettre en œuvre le PDESC de la commune. Il est important que la commune, en collaboration avec les services techniques et les populations développent des initiatives de mobilisation des ressources internes afin d'améliorer ses recettes propres. L'amélioration de la performance des services locaux (Santé, éducation, eau, énergie, routes, ...) et la transparence dans la gestion communale, devraient permettre d'augmenter les ressources nécessaires pour financer les activités de développement.

La contribution de l'Etat à travers l'appui budgétaire, les 5 dotations du FNACT<sup>1</sup>, les grands programmes de l'Etat (grande muraille verte, P2RS...) et les autres instruments de financement des collectivités doivent contribuer substantiellement à la mise en œuvre des actions prévues. En outre, les contributions des PTF et de tous les autres acteurs du développement seront nécessaires.

### 5.3 La phase de suivi et évaluation

L'objectif d'un système de suivi-évaluation est de collecter et gérer des informations sur l'état d'avancement des activités dans le souci d'atteindre efficacement les objectifs. Le système de suivi-évaluation devrait permettre de générer des informations susceptibles de mieux :

- orienter le Conseil Communal (ajuster, corriger, accélérer, ..) ;
- rendre compte des résultats atteints;
- apprendre des expériences vécues en vue d'améliorer la performance de la collectivité locale et des autres acteurs impliqués.

#### ❑ La mise en place de l'organisation du dispositif de suivi

Le Conseil communal devrait mettre en place, un schéma de suivi-évaluation qui permettra de donner le niveau d'exécution du PDESC, de suivre l'atteinte des objectifs et d'améliorer la performance de la commune.

#### ❑ Le suivi de la mise en œuvre

Cette étape qui s'étend sur toute la phase d'exécution consiste à s'assurer de la réalisation effective des projets et de leurs effets sur la population. Le suivi de l'exécution a pour but de mesurer, à travers des opérations distinctes, la conformité des réalisations aux prévisions sur le plan de la qualité et de la quantité. Le suivi du processus d'exécution doit permettre de :

- Mesurer les écarts entre réalisations et prévisions ;

---

<sup>1</sup> La Dotation d'Investissement, la Dotation pour les Appuis Techniques, la Dotation pour l'Appui au Fonctionnement des CT, la Dotation à la Garantie des Emprunts des CT, la Dotation pour l'Inter Collectivité (ANICT, manuel des procédures, Tome 2)

- Approfondir l'analyse des problèmes en vue de procéder aux ajustements nécessaires.

#### ❑ **Le système d'évaluation**

L'évaluation du PDESC permettra aux acteurs d'identifier à temps les blocages et les défaillances dans la mise en œuvre des actions retenues. La finalité du système étant de permettre aux différents acteurs de prendre les décisions et mesures correctives à temps et de manière efficace.

Le système ou processus d'évaluation pourra comporter les types suivants :

- l'auto évaluation annuel ;
- l'évaluation à mi parcours ;
- l'évaluation finale.

#### ❑ **Restitution de l'Etat d'avancement du Plan**

Il s'agit pour le Conseil Communal de rendre compte chaque année de l'état d'avancement de la tranche annuelle du plan aux populations et aux autres acteurs de développement de la commune. Cette pratique permet de créer un climat de confiance entre le conseil et les autres acteurs susceptible d'améliorer le niveau de rentrée des ressources.

### **CONCLUSION**

Les activités d'élaboration du PDSEC se sont bien déroulées dans l'ensemble. La persévérance et la volonté des acteurs (élus, la société civile, les services techniques, les partenaires, la population) ont permis de maintenir une atmosphère de collaboration et de compréhension mutuelle. L'organisation matérielle des différentes rencontres et ateliers s'est bien passée grâce à l'appui technique et financier du Programme d'Appui à la Décentralisation et à la Réforme de l'Etat (PADRE/GIZ) qui n'ont ménagé aucun effort pour le bon déroulement des différentes phases et étapes du processus.

La mise en œuvre des actions permet à la commune de faire une bonne avancée dans la résolution de nombreux problèmes auxquels font face les populations.

## **ANNEXES**



### Annexe 1 : Etat des pistes et distances par rapport au chef lieu de commune

N°	Village	Distance par rapport au chef-lieu de la commune de Diarrah(km)	Distance par rapport au chef-lieu de cercle Nioro (Km)	) Distance par rapport à la capitale régionale Kayes (Km)
1	Bouly	4	44 Km	294 Km
2	Diarrah	Chef lieu	40 Km	290 Km
3	Domboné	15	55 Km	305 Km
4	Madina	13	53 Km	303 Km
5	Niami	2	42 Km	292 Km
6	Segue	8	48 Km	298 Km

**Source : Mairie de Diarrah, 2017**

### Annexe 2 : Données sur la population

	2009			2016		
	Hommes	Femmes	Total	Hommes	Femmes	Total
<b>COM. DIARRA</b>				<b>4 323</b>	<b>4 688</b>	<b>9 011</b>
DIARRAH				1 525	1 785	3 310
BOULI				417	417	833
DOMBONE				990	927	1 917
NIAMY				658	721	1 379
NOMO MADINA				328	369	697
SEGUE				405	470	875
	<b>3 512</b>	<b>3 759</b>	<b>7 271</b>	<b>4 323</b>	<b>4 688</b>	<b>9 011</b>

**Source : SLPSIAP Nioro 2016**

### Annexe 3 : Partenaires techniques et financiers

Partenaires	Domaines	Zone d'intervention
Etat	Développement local	Commune
ONG Stop Sahel	Micro – crédit	Commune
ONG AFLN	Alphabétisation	Commune
HELVETAS	Décentralisation et bonne gouvernance	Commune
CEPAP	Prévention et Gestion de Conflits	Commune
PADEC	Développement local	Commune
KARED	Développement local	Commune
ADG	Agriculture	Commune
CSA	Agriculture	Commune
ZARESE	Développement local	Commune
Ressortissants	Développement local	Commune
MPLDC	Développement local	Commune
UNICEF	Education	Commune
PRECAD	Renforcement des capacités	Commune
CRFD	Décentralisation	Commune
PAM/ADG	Education/cantine	Commune

**Année et source des données : 2017, Mairie de la commune**

#### Annexe 4 : Les indicateurs dans le domaine de l'éducation

Indicateurs	Normes	Valeurs actuelles	Ecart	Sources
Taux de scolarisation	85 %	83,83%	-1,17 %	CAP de Nioro
Taux de scolarisation des filles	85 %	66,93%	18 %	CAP de Nioro
Taux de fréquentation	95 %	95,50%	+0,5%	CAP de Nioro
Taux de fréquentation des filles	95 %	52,90%	37 %	CAP de Nioro
Taux de déperdition	05%	10,02%	+05 %	CAP de Nioro
Taux de déperdition des filles	00 %	6,50%	+6,50 %	CAP de Nioro
Ratio école/village	1/village	1,5	-0,5%	CAP de Nioro
Ratio Maitre/élève	45	0,025		CAP de Nioro
Ratio table-banc/élève	02/Tb	-	-	
Ratio élève/classe	45	67	+22	CAP de Nioro
Ratio table-banc/classe	25	12	-13	CAP de Nioro
Ratio centre alpha fonctionnel/quartier	01	0,17	-0,43	CAP de Nioro
Taux d'alphabétisation	-	-	-	-

**Source : SLPSIAP, enquêtes auprès du CAP de Nioro en 201**

## Annexe 5 : Récapitulatif des indicateurs dans le domaine de la santé et de la population

Indicateurs	Normes	Valeurs actuelles	Sources	Explication des écarts
Taux de natalité		38,71%	CS Réf de Nioro	
Taux de mortalité		0,80 %		
Taux de couverture vaccinale				
Taux de prévalence des maladies diarrhéiques		1,09%		
Taux de prévalence du paludisme		9,60%		
Taux de prévalence contraceptive				
Taux de mortalité néo-natale				
Taux de mortalité infantile				
Taux de mortalité infanto-juvénile				
Taux de mortalité maternelle		0		
Ratio médecin/population	1/10 000	0/11 000		
Ratio infirmier/population	1/5 000	1/11 000		
Ratio matrone/population		1/4000		
Ratio sage-femme/population	1/5 000	0/11000		
Ratio aides-soignants/population	-	1/10 113		
Ratio vaccinateur/population	-	1/11 000		
Ratio centre de santé/population	-	1/7585		
Ratio pharmacie et/ou dépôt/population	-	1/7585		
Taux de fréquentation des centres de santé		136,54		
% de population ayant accès aux structures de santé à moins de 5 km.		53,90		
% de population ayant accès aux structures de santé à moins de 15 km.		36,62		
Taux de consultations prénatales		60,97		
Taux d'accouchements assistés		42,43%		
Taux de consultation post natale		31,46		
Taux de malnutrition chronique (enfants de moins de 5 ans)				
Commune de Diarrah Taux de malnutrition MAS (malnutrition aigüe sévère)		9,45		
Taux de prévalence du VIH /SIDA		0,24		
Taux de mortalité au VIH/SIDA		0		

**Source : Données d'enquêtes, Août 2016 auprès du Directeur Technique du CSCOM**

## Annexe 6 : Données sur l'agriculture

Animaux de Traits/ Nbre				Observations
Bœufs de labour	Asins (Anes)	Equins (Chevaux)	Autres	Sous-équipements des producteurs
30	200	450	-	

**Source :** Sous-secteur Agriculture Diarrah2016

## Annexe 7: Equipements agricoles

Désignations	Nombre	Observations
Charrues	419	Sous équipement des producteurs dans la commune comparé au nombre de ménage et pratique rudimentaire de l'agriculture
Multiculteurs	0	
Charrette	483	
Tracteurs	0	
Semoir	0	
Herse	0	
Appareils de Traitement	0	
Moto pompe	0	
Motoculteur	0	
Batteuse	0	
Décortiqueuse du riz	0	
Egreneuse maïs	0	
Séchoirs solaire	0	
Houe asine	0	

**Source :** sous-secteur agriculture Diarrah2016

## Annexe 8: Récapitulatif des indicateurs dans le domaine de l'agriculture

Indicateurs	Normes	Valeurs actuelles en Kg	Sources	Explication des écarts
Rendement par ha de sorgho	2 tonnes	900	DNA	Terres pauvres
Rendement par ha de mil	1,5 tonne	900	-	Faiblesse d'encadrement
Rendement par ha de maïs	5 tonnes	1000		Faible pluviométrie
Rendement par ha d'arachide	3 tonnes	1500		
Niébé		198,8		
Nombre EAF équipées	-	33		
Nombre EAF moyennement équipées	-	117		
Nombre EAF sous équipées	-	184		
Ratio encadreur/population	-	1/3000		
Ratio superficies cultivées/superficies cultivables	-	ND		
Nombre d'Associations/coopératives d'agriculteurs	-	20		

**Source :** Enquête SARCO et données secteur agriculture de Nioro et du sous-secteur agriculture Diarrah

### Annexe 9 : Effectif du cheptel de la commune de Diarrah de 2014 à 2015

Effectif du cheptel	Nombre estimatif		Mode d'élevage
	2014	2015	
Bovins	9095	9395	Extensif
Ovins/Caprins	15 107	16 319	Extensif
Autres	-	-	

**Source :** données du sous-secteur élevage de Troungoumbé 2016

### Annexe 10: Récapitulatif des indicateurs dans le domaine de l'élevage

Indicateurs	Normes	Valeurs actuelles	Sources	Explication des écarts
Taux de couverture sanitaire	100%	80%	Vétérinaire mandataire	
Ratio encadreur/éleveur	95%	Faible		
Nombre de pistes de parcours	Nd	2		
Nombre de points d'eau aménagés	Nd	2		
Nombre de pâturages aménagés (ha)	Nd	Néant		
Durée de séjour des transhumants	Nd	1 mois		
Nombre de transhumants/an		2000		
Nombre d'Associations/coopératives d'éleveurs/village	Nd	1		
Nombre de boucheries		1		
Nombre d'abattoirs		-		
Nombre de marchés à bétail		-		
Nombre de parcs de vaccination		3		
Taux de mortalité du bétail	Nd	Faible		
Capacité de charge	Nd	Faible		

**Source:** sous-secteur élevage Troungoumbé 2016

### Annexe 11 : Situation des points d'eau (forages et puits modernes par village (2015))

Village	Nbr de villages	RGPH Actualisé en 2015	Nbr de hameaux	Nbr de puits Permanent	Nbr de puits Non Permanent	Nbr de PMH	Nbr PMH Fonct	Nbr PMH en panne	Nbr de BF/BA	Nbr de BP	Nbr total de EPEM	Nbr de EPEM fonct	Village sans PEM
BOULI	1	811	0	1	0	0	0	0	0	0	1	1	0
DIARRAH	1	3 223	1	1	4	5	5	0	4	0	14	14	0
DOMBONE	1	1 866	3	5	2	2	0	2	4	0	13	11	0
NIAMY	1	1 342	0	1	1	5	2	3	0	0	7	4	0
NOMO MADINA	1	679	0	2	2	0	0	0	5	1	9	9	0
SEGUE	1	852	0	0	3	2	1	1	3	0	8	7	0
<b>TOTAL</b>	<b>6</b>	<b>8 773</b>	<b>4</b>	<b>10</b>	<b>12</b>	<b>14</b>	<b>8</b>	<b>6</b>	<b>16</b>	<b>1</b>	<b>52</b>	<b>46</b>	<b>0</b>

**Source** : extrait du rapport d'activités 2015 du service de l'hydraulique de Nioro

**NB** : PMH → pompe à motricité humaine ; BF → borne fontaine ; BA → branchement administratif ; BP → branchement privé ; PEM → point d'eau moderne ; EPEM → équivalent point d'eau moderne (PMH, BF, BA, BP et PUITES).

### Annexe 12: Normes et taux de couverture des besoins en eau potable

Indicateurs	Normes	Valeurs actuelles	Sources
Taux de couverture des besoins en eau potable centre urbain	50 l/pers/j	-	Stratégie OMS
Taux de couverture des besoins en eau potable semi urbain	45 l/pers/j	-	
Taux de couverture des besoins en eau potable milieu rural	20-25 l/pers/j		
Distance moyenne d'accès à un point d'eau	100 m entre les points d'eau		
Ratio point d'eau potable/habitant	Une pompe pour 400 hbts	1325 personnes/forage Et 1989 personnes/puits	un besoin de 3 forages
Taux de couverture des besoins en eau potable	65 %		
AEP	10 000 hbts		
AES	2 000 hbts		

### Annexe 13 : Les infrastructures et équipements de la commune

Secteur	Infrastructu re/ bâtiment	Nbre	Localisation	état	Source de financem ent	Mode de gestion			Observat ions
						Etat	Privé	Comm une	
Bâtiments socioculturels	Mosquées	11	Tous les villages	passable	privé		X		
	Medersa	4	Tous les villages	passable	privé		X		
	Eglises	Néant							
	Logement Enseignants	Néant							
	Logement Sous- secteur	Néant							
	Campement	Néant							
	Maison des jeunes/Cent re culturel	Néant							
	Cimetière	8	Tous les villages	passable	Privé		X		
	Stade	Néant							
	Places publiques	13	Tous les villages	passable	Privé		X		
	Monuments	Néant							
	Logements sociaux	Néant							
	Bibliothèqu es	Néant							
	Musées	Néant							
	Maison des femmes	Néant							
	Maison des jeunes	Néant							
	Maison des artisans	Néant							
	Maison des Anciens combattants	Néant							
Salles de spectacles	Néant								
Salles de cinéma	Néant								
Administration	Locaux des services administrati fs et des services déconcentré s	5	Diarrah, Niamy, Ségué	Bon	Etat			X	Santé (1), Educatio n (4)
Sécurité	Camps de Gardes	Néant	-	-	-	-	-	-	.-
	Camps de gendarmerie	Néant	-	-	-	-	-	-	-



	Camps militaires	Néant	-	-	-	-	-	-	-
	Camp de la Protection civile	Néant	-	-	-	-	-	-	-
	Garnisons	Néant	-	-	-	-	-	-	-
	Commissariats	Néant	-	-	-	-	-	-	-
Collectivités Territoriales	Mairies	1	Diarrah	Passable	Etat			X	
	Centres d'accueil ou résidences	1	Diarrah	Passable	Etat			X	
Economie	Magasins de stockage	Néant							
	Banques de céréales	1	Diarrah	Bon	Etat			X	
	Boutiques	7	Diarrah	passable	Privé		X		
	Marchés hebdomadaires	1	Diarrah	Passable	Privé		X		
	Marchés quotidiens	Néant	-	-	-	-	-	-	
	Foires	Néant	-	-	-	-	-	-	
	Marché à bétail	Néant	-	-	-	-	-	-	
	Parc de vaccination	1	Commune	Passable	Privé		X		
	Abattoir	Néant	-	-	-	-	-	-	
	Aires d'abattage	Néant	-	-	-	-	-	-	
	Séchoirs	Néant	-	-	-	-	-	-	
	Fourrière	Néant	-	-	-	-	-	-	
	Boucherie	Néant	-	-	-	-	-	-	
	Bijouteries	Néant	-	-	-	-	-	-	
	Bascules	Néant	-	-	-	-	-	-	
		Moulins	4	Diarrah, Niamy, Segué	Passable	Privé		X	
	Etalagistes	10	Diarrah	Passable	Privé		X		
Transport	Auto gare	Néant	-	-	-	-	-	-	-
	Gare ferroviaire	Néant	-	-	-	-	-	-	-
	Port de pêche	Néant	-	-	-	-	-	--	-
	Charettes	120	Commune	Passable	Privé		X		
	Vélos	-							
	Mobylettes	60	Commune	Passable	Privé		X		
	Véhicules	4	Commune	Passable	Privé		X		

**Source : Données d'enquête commission ressources humaines infrastructures et équipements de Diarrah2016**

#### Annexe 14 : Liste des participants à l'atelier de validation

N°	Prénom et Nom		Structure/Fonction/Localité	Contact
1	Cheickné	Coulibaly	Mairie Niamey	75078397
2	Faran	Sissoko	2 <sup>e</sup> Adj. Diarrah	75090501
3	Mahamadou	Diawara	2 <sup>e</sup> Adj.	79222892
4	Gounedy	Diawara	3 <sup>e</sup> Adj.	74874179
5	Oumar	Sissoko	Conseiller	75064901
6	Cheickné	Sylla	Conseiller	70332847
7	Hawa	Diawara	Conseiller Sigui	76447002
8	Manthia	Diawara	Animateur Diarrah	77899145
9	Hamady	Diawara	Conseiller	71274409
10	Tidiany	Gallédou	Jeunesse Niamey	78065542
11	Aissé	Diawara	Association des Femmes	
12	Hamed	Diawara	Jeunesse Bouly	72310920
13	Hawa	Simaga	Ass F	
14	Djimé	Diawara	Représentant chef Village Bouly	70366655
15	Baba	Sacko	Personne Ressource Niamey	75204437
16	Toudé	Diawara	R.CV. Sonrbone	73063545
17	Issa	Diawara	R.CV.	75184463
18	Oumou	Diallo	Chef village Toumb	
19	Rokiatou	Sow	Asse Koumal	92448272
20	Amadou	Bah	Représentant CV Keme	74697020
21	Mohamed	Diawara	Chef village Segui	75258765
22	Maretou	Diawara	Ass F Segui	70196037
23	Magnané	Diawara	Jeunesse Nomradine	76347125
24	Dapa	Diawara	Jeunesse Domboné	73499331
25	Babacou	Sow	Jeunesse Kenwata	
26	Fodié	Diawara	RCR/V II Bouly	76131514
27	Ousmane	Diawara	Jeunesse Bouly	
28	Ladji	Kamissoko	Conseiller communal	79210255
29	Oumarou	Camara	Animateur Niamey	79486372
30	Mantiao	Diawara	A F Diawah	
31	Abou	Diallo	Animateur	83109492
32	Aminata	Cissé	APF Diarrah	90394526
33	Setapha	Tirera	Planton	73315533
34	Henda	Diaby	P-CAFO	73047508
35	Moussa	Diawara	Jeunesse Diarrah	90393600
36	Ballanfing	Diallo	Régisseur recette	73785668
37	Poulo	Diawara	Service Elevage	73785668
38	Diafing	Togola	consultant	76446876